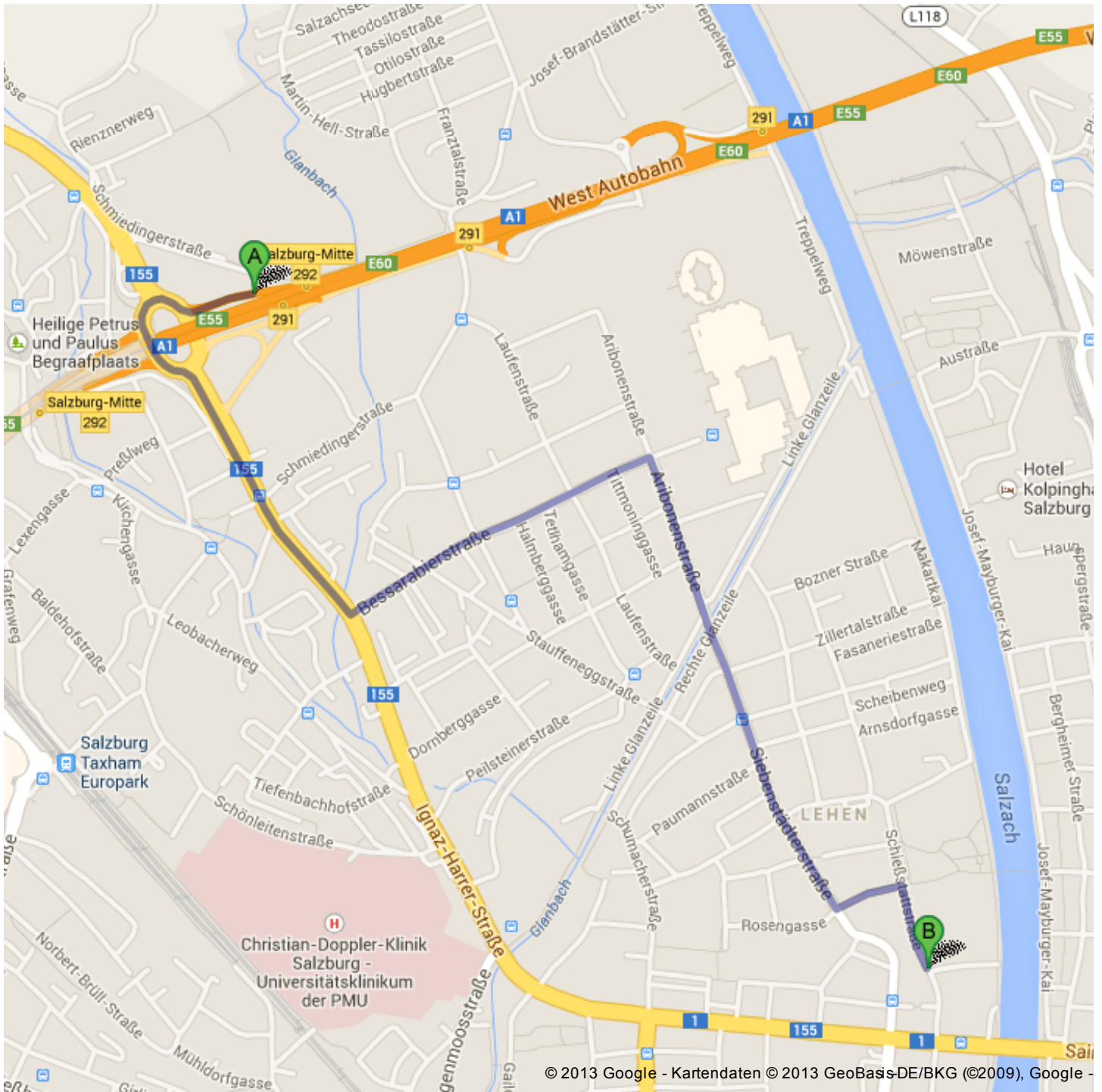









Route nach Schießstattstraße 13A, 5020 Salzburg
3,1 km – ca. 6 Minuten



Ausfahrten 292-Salzburg-Mitte

	1. Auf Ausfahrten 292-Salzburg-Mitte nach Westen starten Gebührenpflichtige Straße	150 m weiter gesamt 150 m
	2. Im Kreisverkehr dritte Ausfahrt (Münchner Bundesstr./B155) nehmen Ca. 1 Minute	900 m weiter gesamt 1,0 km
	3. Links abbiegen auf Bessarabierstr. Ca. 1 Minute	700 m weiter gesamt 1,7 km
	4. Rechts abbiegen auf Aribonenstr. Ca. 49 Sekunden	400 m weiter gesamt 2,1 km
	5. Weiter auf Siebenstädterstr. Ca. 59 Sekunden	650 m weiter gesamt 2,7 km
	6. Links abbiegen auf Althofenstr.	150 m weiter gesamt 2,9 km
	7. Rechts abbiegen auf Schießstattstr. Das Ziel befindet sich auf der rechten Seite.	180 m weiter gesamt 3,1 km

Schießstattstraße 13A, 5020 Salzburg

Diese Angaben dienen nur zu Planungszwecken. Es ist möglich, dass die Verkehrsverhältnisse aufgrund von Baustellen, Verkehr, Wetter oder anderen Faktoren von den hier dargestellten Vorschlägen abweichen. Sie sollten daher Ihre Reise entsprechend planen und alle Verkehrsschilder oder Hinweise bezüglich Ihrer Route beachten.

Kartendaten © 2013 GeoBasis-DE/BKG (©2009), Google

Die Route stimmt nicht? Bitte suchen Sie Ihre Route auf maps.google.at und klicken Sie unten links auf "Problem melden".